

«СОГЛАСОВАНО»  
Глава администрации МО «Славский  
городской округ»

Панфилов К.Б.

«    »    2017 г.

«СОГЛАСОВАНО»  
ОГИБДД МО МВД России «Советский»  
Майор полиции

Гречкин Е.П.

«    »    2017 г.

«РАЗРАБОТАНО»  
Директор  
МБОУ «Славская СОШ»

Киселев В.И.

«    »    2017 г.

«СОГЛАСОВАНО»  
И.о. начальника отдела образования  
МО «Славский городской округ»

Виноградова Е.Ф.

«    »    2017 г.

## ПАСПОРТ АВТОБУСНОГО МАРШРУТА № 235

Школьный автобус:      КАВЗ 4238-15    гос.номер О 085 ХУ 39

Название маршрута:      **Славск – Майское – Гастеллово – Славск**

Вид маршрута:            школьный

Перевозчик:                МБОУ «Славская СОШ»

Адрес:                        238600 Калининградская область,  
г. Славск, ул. Спортивная, 16

Телефон:                    8-401-63-3-15-62

Составлен по состоянию на 1 сентября 2017 г.

## ПАСПОРТ МАРШРУТА

1.	Протяженность	130км
2.	Сезонность работы	круглогодичный
3.	Дата открытия	01 сентября 2016г.
4.	Дата закрытия (основание)	

Директор МБОУ «Славская СОШ»



Исиселев В.И.

Путем контрольного заезда в автомобиле марки КАЭЗ государственный номер 085X7, управляемом сертифицированными лицами, водителем Галутва Э.В., по маршруту №1, путем съезда со стороны маршрута установили:

- фактическая протяженность маршрута, согласно показаниям тахографа в счетчике километра – составила 24км.- расстояние от места постоянной стоянки до ближайшего остановочного пункта маршрута №1 составляет 4 км, а от ближайшего остановочного пункта маршрута до места постоянной стоянки 12 км.

- расстояния между остановочными пунктами на маршруте, фактическое время проезда между остановочными пунктами, а также протяженности отдельных участков маршрута составили:

Остановочный пункт	Числовые значения тахографа, км.	Время проезда от предыдущего пункта маршрута - мин.
Славск	3518	
Гавридино	3530	12
Славск	3542	12
Гавридино	3554	12
Славск	3566	12
Майское	3576	10
Славск	3578	14

Тахограф находился в рабочем состоянии





**АКТ**  
**замера протяжённости маршрута**

Комиссия в составе: председатель Бекбузаров И.К. и членов комиссии: заместитель директора по УР Грейчюс Г.Н., главный бухгалтер Абликова О.М., секретарь учебной части Лазутина Е.В., водитель Галутва В.В.

25 августа 2017 года произвела замер общей протяженности маршрута №235 Славск- Майское - Гастеллово и расстояние между основными объектами расположенными на его трассе.

Путем контрольного замера на автомобиле марки КАВЗ государственный номер О85ХУ , укомплектованным сертифицированными шинами, водителем Галутва В.В., по путевому листу, путем сверки со схемой маршрута установила:

- общая протяженность маршрута, согласно показаниям тахографа и счетчика спидометра – составила 24км.- расстояние от места постоянной стоянки до начального остановочного пункта маршрута №1 составило 4 км, а от конечного остановочного пункта маршрута до места постоянной стоянки 12 км.
- расстояние между остановочными пунктами на маршруте, фактическое время движения между остановочными пунктами, а также протяженности отдельных участков маршрута составили:

<b>Остановочные пункты</b>	<b>Показания тахографа, км.</b>	<b>Расстояние между остановочными пунктами - км</b>
Славск	3518	
Гастеллово	3530	12
Славск	3542	12
Гастеллово	3554	12
Славск	3566	12
Майское	3570	4
Славск	3574	4

Тахограф находился в рабочем состоянии.

Величина поправочного коэффициента равна 0

Председатель комиссии: Бекбузаров И.К.

Члены комиссии: Грейчюс Г.Н.

Абликова О.М.

Лазутина Е.В.

Галутва В.В.

ГРАФИК РАБОТЫ КОМИССИИ

Маршрут №235

Славск - Майское - Гастеллово - Славск

Наименование пункта	Время	Курсовые часы	км	Ответственные
Гастеллово - Майское - Славск	7ч30 мин	24	20	Макаленко Р.П. Галутва В.В.
Гастеллово - Славск	8ч15 мин	20	20	Чижова Л.А. Галутва В.В.
Майское - Славск	8ч30 мин	20	10	Галутва В.В. Карацупова О.К.
Славск - Майское - Гастеллово	11ч20 мин	7	20	Абликов Д.А.
Славск - Майское - Гастеллово	13ч20 мин	21	20	Крылова Т.Н. Абликов Д.А.
Славск - Майское - Гастеллово	15ч00 мин	30	20	Давыдова Л.А. Абликов Д.А.
Славск - Майское - Гастеллово	16ч00 мин	28	20	Абликов Д.А.

«УТВЕРЖДАЮ»  
 Директор МБОУ «Славская СОШ»  
 Киселев В.И.  
 « \_\_\_\_\_ » \_\_\_\_\_ 2017г.



**ГРАФИК ДВИЖЕНИЯ ШКОЛЬНОГО АВТОБУСА**

**КАВЗ 4238-15 О085ХУ 39**

**Маршрут №235**

**Славск – Майское – Гастеллово – Славск**

Остановочные пункты	Время	Кол-во уч-ся	Км	Ответственные
<b>Привоз</b>				
Гастеллово- -Майское- -Славск	7ч30 м 7ч 40м 7ч50мин	28	20	Мачюлене Е.П. Галутва В.В.
Гастеллово-Славск	8ч 05 мин	29	20	Чижова Л.А. Галутва В.В.
Майское -Славск	8ч.30мин	29	10	Галутва В.В. Карантаева О.К.
<b>Развоз</b>				
Славск- Майское- Гастеллово	11ч20 мин	7	20	Абликов Д.А.
Славск- Майское- Гастеллово	13ч20 мин	21	20	Крылова Т.Н. Абликов Д.А.
Славск- Майское- Гастеллово	15ч00 мин	30	20	Дзюбчик Л.Д. Абликов Д.А.
Славск- Майское- Гастеллово	16ч00 мин	28	20	Абликов Д.А.



## ШКОЛЬНЫЙ МАРШРУТ И ЕГО ПРОТЯЖЕННОСТЬ

КАВЗ государственный номер О 085 ХУ 39

№ маршрута	Согласие с ГИБДД школьного маршрута	количество детей подлежащих перевозке, чел.	Протяженность маршрута- км, (привоз + развоз)	Дорожное покрытие
2	Славск- Майское - Гастеллово	86	130	асфальт

Директор МБОУ «Славская СОШ»



Киселев В.И

СЛАВСК

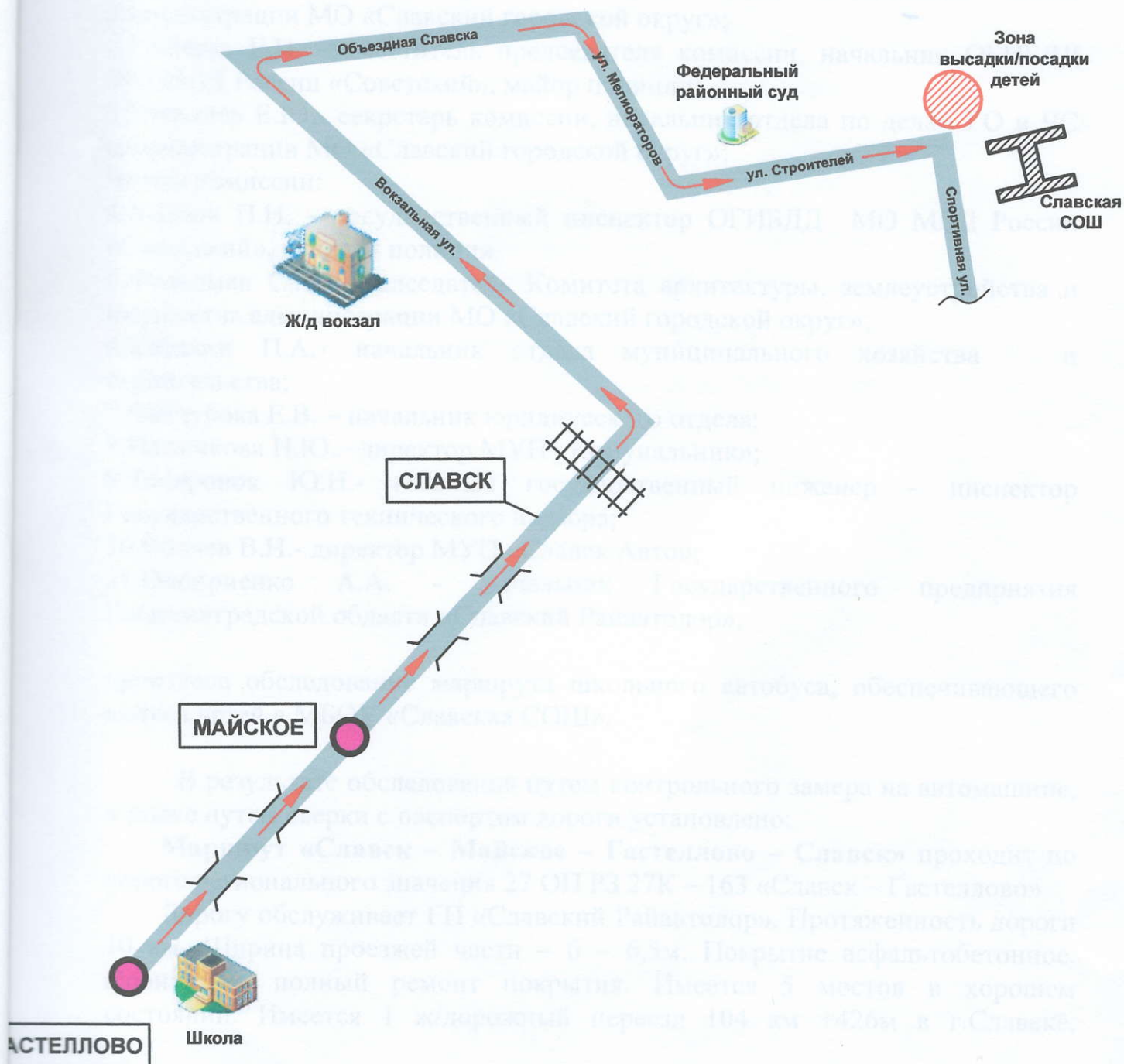
МАЙСКОЕ

МБОУ "Славская СОШ"  
г.Славск



"УТВЕРЖДАЮ"  
Директор \_\_\_\_\_ /В.И. Киселев/

### Схема движения школьного автобуса по маршруту Славск - Майское - Гастеллово и обратно





**АКТ**  
**КОМИССИОННОГО ОБСЛЕДОВАНИЯ СПЕЦИАЛЬНОГО**  
**(школьного)**  
**МАРШРУТА № 235**

**«Славск – Майское – Гастеллово – Славск»**  
**МБОУ «Славская средняя общеобразовательная школа»**

от «25» августа 2017г.

г.Славск

Окружная комиссия по обеспечению безопасности дорожного движения в составе:

1. Кондратов Э.В. – председатель комиссии, заместитель главы администрации МО «Славский городской округ»;
2. Гречкин Е.П. – заместитель председателя комиссии, начальник ОГИБДД МО МВД России «Советский», майор полиции;
3. Покатаев Е.Ю. – секретарь комиссии, начальник отдела по делам ГО и ЧС администрации МО «Славский городской округ»;

Члены комиссии:

4. Хохлов П.Н. – государственный инспектор ОГИБДД МО МВД России «Советский», капитан полиции
5. Фельдман С.А. – председатель Комитета архитектуры, землеустройства и имущества администрации МО «Славский городской округ»;
6. Кабалин П.А. – начальник отдела муниципального хозяйства и строительства;
7. Чепчурова Е.В. – начальник юридического отдела;
8. Пасынкова Н.Ю. – директор МУП «Комунальник»;
9. Толяронок Ю.Н. – главный государственный инженер – инспектор Государственного технического надзора;
10. Волчев В.Н. – директор МУП «Славск Авто»;
11. Оноприенко А.А. – начальник Государственного предприятия Калининградской области «Славский Райавтодор».

произвела обследование маршрута школьного автобуса, обеспечивающего подвоз детей в МБОУ «Славская СОШ».

В результате обследования путем контрольного замера на автомашине, а также путем сверки с паспортом дороги установлено:

**Маршрут «Славск – Майское – Гастеллово – Славск»** проходит по дороге регионального значения 27 ОП РЗ 27К – 163 «Славск – Гастеллово».

Дорогу обслуживает ГП «Славский Райавтодор». Протяженность дороги 10 км. Ширина проезжей части – 6 – 6,5 м. Покрытие асфальтобетонное. Произведен полный ремонт покрытия. Имеется 5 мостов в хорошем состоянии. Имеется 1 ж/дорожный переезд 104 км +426 м в г.Славске,



дорожные знаки установлены. На момент обследования деревьев угрожающих безопасному движению нет. Перевозку школьников по данному маршруту производит МБОУ «Славская СОШ».

Вывод: маршрут соответствует установленным требованиям ФЗ «О безопасности дорожного движения», Положения об обеспечении безопасности перевозок автобусами, требованиям к автодорогам с регулярным автобусным сообщением.

Председатель комиссии: \_\_\_\_\_ Э.В.Кондратов

Члены комиссии: \_\_\_\_\_ Е.П.Гречкин

\_\_\_\_\_ Е.Ю.Покатаев

\_\_\_\_\_ П.Н.Хохлов

\_\_\_\_\_ С.А.Фельдман

\_\_\_\_\_ П.А.Кабалин

\_\_\_\_\_ Е.В.Чепчурова

\_\_\_\_\_ Н.Ю.Пасынкова

\_\_\_\_\_ Ю.Н.Толяронок

\_\_\_\_\_ В.Н.Волчев

\_\_\_\_\_ А.А.Оноприенко


Руководитель организации \_\_\_\_\_ В.И. Киселев

«Согласовано»  
ГИБДД г.Славск

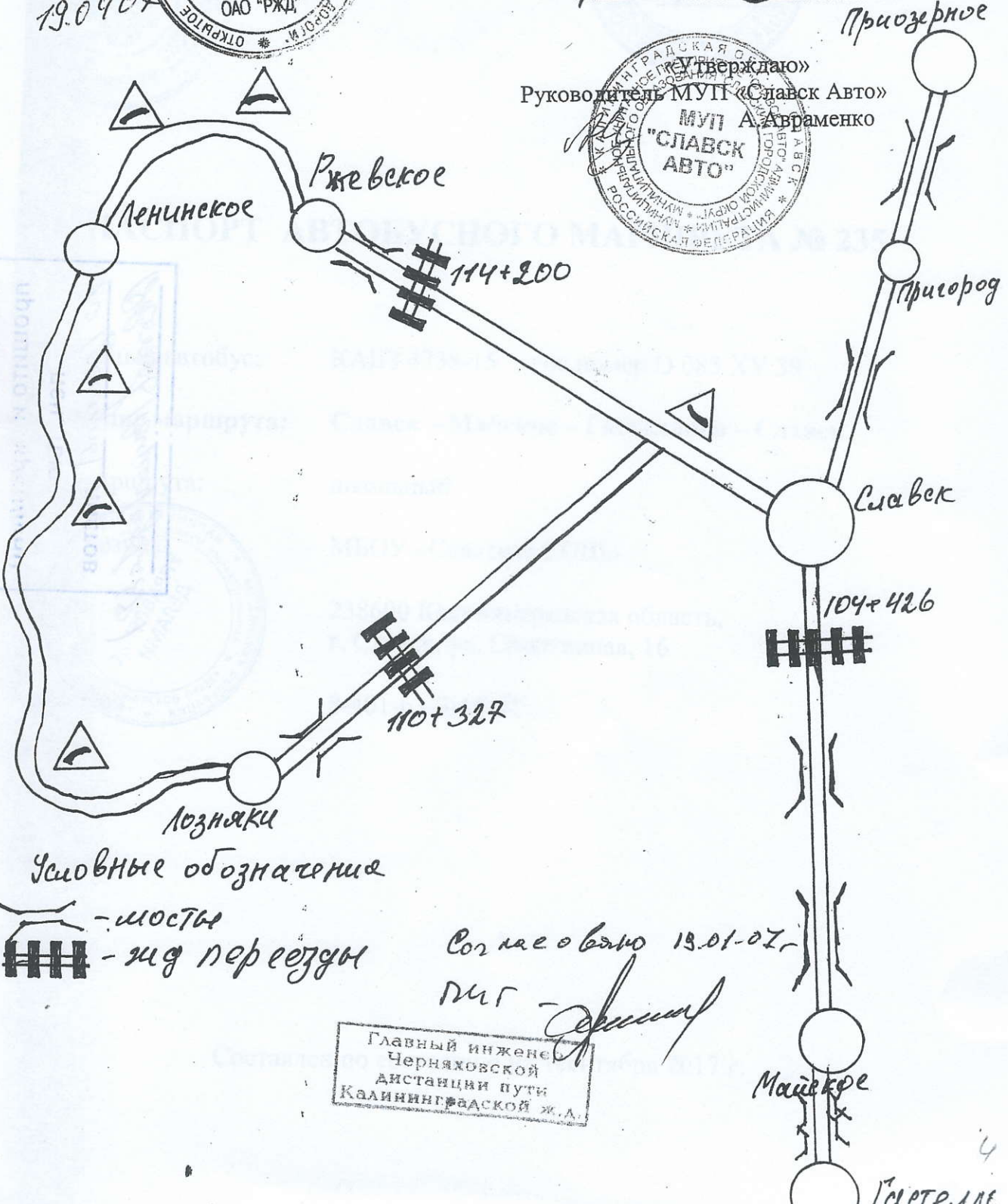
Шишкин О.П.

# СХЕМА ОПАСНЫХ УЧАСТКОВ (Славская линия)

*Согласовано*  
*схематич. схема*  
*с.Славск*  
*19.04.07*



«Утверждаю»  
Руководитель МУП «Славск Авто»  
МУП А. Авраменко



Условные обозначения

- мосты
- жд переезды

Согласовано 13.01.07г

М.П. *Шишкин*

Главный инженер  
Черняховской  
дистанции пути  
Калининградской ж.д.


Майское

Гостелле



СХЕМА ОПАСНЫХ УРАТКОВ  
(карта зоны риска)

Исполнитель: [Signature]  
[Illegible text]



Всего пронумеровано,  
прошито и скреплено  
печ. б/ю  
10 листов / листов  
Александр Николаевич [Signature]



Исполнитель: [Signature]  
[Illegible text]